

ПРОТОКОЛ ОБЩЕСТВЕННЫХ ОБСУЖДЕНИЙ

намечаемой хозяйственной и иной деятельности на территории муниципального образования
«Муниципальный район «Заполярный район» и ее возможном воздействии на окружающую среду
по объекту:

«Обустройство Западно-Хоседаюского месторождения ЦХП (блок №3). Дополнительные скважины на кустовой площадке №6»

пос. Искателей,
муниципальное образование
«Муниципальный район «Заполярный район»
Ненецкий автономный округ

«12» апреля 2021 года

По инициативе ООО «СК «РУСВЬЕТПЕТРО», далее именуемого "Заявитель", в соответствии с Федеральным законом от 10.01.2002 г №7-ФЗ «Об охране окружающей среды» Федеральным законом от 23.11.1995 №174-ФЗ «Об экологической экспертизе», Положением об оценке воздействия намечаемой хозяйственной и иной деятельности на окружающую среду в Российской Федерации, утвержденным приказом Госкомэкологии от 16.05.2000 № 372, с целью учета интересов общественности, проведены общественные обсуждения проектной документации по объекту **1197 «Обустройство Западно-Хоседаюского месторождения ЦХП (блок №3). Дополнительные скважины на кустовой площадке №6».**

В целях предотвращения распространения на территории муниципального образования Муниципальный район «Заполярный район» новой коронавирусной инфекции (COVID-2019) в соответствии с Постановлением Правительства РФ от 03 апреля 2021 г. №440 (редакция от 04.02.2021 г.) общественные обсуждения проектной документации, содержащей материалы оценки воздействия на окружающую среду хозяйственной и иной деятельности (ОВОС), по объекту «Обустройство Западно-Хоседаюского месторождения ЦХП (блок №3). Дополнительные скважины на кустовой площадке №6» проведены в формате видеоконференцсвязи по ссылке: <https://zoom.us/j/7799211488?pwd=MU9NK2FadVluTVg3cHcxR2txUU9lZz09> (либо по идентификатору конференции: 779 921 1488, пароль: 6Eqm9S).

Информационное сообщение о проведении общественных обсуждений опубликовано в газетах:

- «Российская газета» № 46 (8397) от 04 марта 2021 г.;
- «Нарьяна Вындер» (Красный тундровик) №21 (21079) от 11 марта 2021 г.;
- «Официальный бюллетень Заполярного района» № 20–21 (893–894) от 12 марта 2021 г.

Ознакомление с проектной документацией, включая материалы по оценке воздействия на окружающую среду, прием замечаний и предложений с 12.03.2020 г. до 12.05.2021 г. производился в общественной приемной по адресу: Заполярный район, п. Искателей, ул. Губкина, д. 10. В электронном виде материалы доступны по ссылке: <https://cloud.mail.ru/public/38EM/3zZBfMoYS>.

В общественных обсуждениях приняли участие:

Председатель обсуждений	Ивашина Татьяна Андреевна	Специалист отдела ЖКХ, энергетики, транспорта и экологии Администрации муниципального района Заполярный район
Секретарь обсуждений	Зуев Павел	Начальник отдела технико-экономических

	Александрович	исследований и природоохранного проектирования АО «Гипровостокнефть»
Представители Заказчика	Лекомцев Виталий Иванович	Заместитель генерального директора по капитальному строительству
	Бизяев Павел Алексеевич	Начальник управления по капитальному строительству ООО «СК «РУСВЬЕТПЕТРО»
	Прокопьев Николай Валерьевич	Заместитель начальника управления капитального строительства ООО «СК «РУСВЬЕТПЕТРО»
	Шушпанов Вячеслав Сергеевич	Заместитель начальника отдела проектно-изыскательских работ и согласования проектов ООО «СК «РУСВЬЕТПЕТРО»
Представитель Департамента природных ресурсов, экологии и агропромышленного комплекса Ненецкого автономного округа	Молчанов Антон Валерьевич	Главный консультант сектора государственного контроля управления природных ресурсов и экологии Департамента природных ресурсов, экологии и агропромышленного комплекса Ненецкого автономного округа
Представители генерального проектировщика	Горев Андрей Сергеевич	Главный инженер проекта АО «Гипровостокнефть»
	Бондарь Владимир Александрович	Главный специалист отдела технико-экономических исследований и природоохранного проектирования АО «Гипровостокнефть»
	Разина Елена Геннадьевна	Главный специалист отдела технико-экономических исследований и природоохранного проектирования АО «Гипровостокнефть»
	Сошников Дмитрий Людвигович	Заведующий группой отдела технико-экономических исследований и природоохранного проектирования АО «Гипровостокнефть»
Всего зарегистрировалось 11 человек (Лист регистрации – Приложение №1 к Протоколу)		

В ходе обсуждения выступили:

- Председатель обсуждений:** Сообщил, что в соответствии с Федеральным законом от 10.01.2002 г. №7-ФЗ «Об охране окружающей среды», Федеральным законом от 23.11.1995 г. №174-ФЗ «Об экологической экспертизе», «Положением об оценке воздействия намечаемой хозяйственной и иной деятельности на окружающую среду в Российской Федерации», утвержденным приказом Госкомэкологии от 16.05.2000 г. № 372, с целью учета интересов общественности, 12.04.2021 в 14-00 по московскому времени проводятся общественные обсуждения проектной документации по объекту 1197 «Обустройство Западно-Хоседаюского месторождения ЦХП (блок №3). Дополнительные скважины на кустовой площадке № 6».

Довел до сведения присутствующих следующий регламент проведения общественных обсуждений:

- доклады – до 20 минут,
- выступления – до 5 минут,
- вопросы, предложения – до 3 мин.

Обратил внимание присутствующих, что общественные обсуждения записываются на диктофон, с целью безошибочной трактовки вопросов и ответов в итоговом протоколе.

Возражений против применения записывающих устройств (диктофон) не поступило.

В период ознакомления с проектной документацией с 12.03.2021 г. по 12.04.2021 г. от общественных организаций предложений и замечаний не поступало. От граждан поступило предложение о проведении общественной экологической экспертизы (Журнал регистрации замечаний и предложений – Приложение № 2 к Протоколу). По состоянию на 12.04.2021 г. заявлений общественных организаций (объединений) о проведении общественной экологической экспертизы на государственную регистрацию в адрес Администрации муниципального района «Заполярный район» не поступало.

На замечания и предложения, поступившие в период ознакомления с проектной документацией с 12.03.2021 г. по 12.04.2021 г. (Журнал регистрации замечаний и предложений, поступивших от участников общественных обсуждений – Приложение № 2 к Протоколу), предоставлены ответы (Приложении № 4 к Протоколу).

2. В ходе обсуждений выступили:

Бизяев Павел Алексеевич – с докладом о результатах хозяйственной деятельности компании ООО «СК «РУСВЬЕТПЕТРО» в Ненецком автономном округе.

Разина Елена Геннадьевна – с докладом об основных аспектах реализации намечаемой деятельности по объекту «Обустройство Западно-Хоседаюского месторождения ЦХП (блок №3). Дополнительные скважины на кустовой площадке №6» (Доклад – Приложение №3 к Протоколу).

3. В ходе общественных слушаний были заданы следующие вопросы:

Вопрос (Молчанов А.В.): Прошу сообщить кадастровые номера земельных участков под объекты.

Ответ (Зуев П.А.): Кадастровые номера земельных участков приведены в проектной документации (Том 1 ПЗ, Том 2 ПЗУ, Том 8.1 ООС): 83:00:080001:1020, 83:00:080001:2173, 83:00:080001:2174, 83:00:080001:2142, 83:00:080001:3795. Категория земель: земли промышленности.

Вопрос (Молчанов А.В.): Имеются ли водные объекты в границах земельных участков?

Ответ (Разина Е.Г.): Водные объекты в границах земельных участков отсутствуют. Проектируемые объекты располагаются на существующей площадке. Площадка отсыпана и спланирована. Участок проектирования не попадает в границы прибрежных защитных полос, водоохранных зон ближайших водных объектов. Ближайшим водным объектом к проектируемому объекту является озеро без названия, расположенное в 1,1 км западнее участка проектирования. Ближайшим крупным водным объектом является река Колва, расположенная в 4,8 км восточнее объекта.

Вопрос (Молчанов А.В.): Заключен ли договор с региональным оператором по обращению с ТКО?

Ответ (Бизяев П.А.): Нет. ООО «СК «РУСВЬЕТПЕТРО» имеет лицензию на осуществление деятельности по сбору, транспортировке, обработке, утилизации, обезвреживанию, размещению отходов I-IV классов опасности № (83) – 8028 – УБ от 23.07.2019 г. В соответствии с этой лицензией отходы ТКО обезвреживаются (термическое обезвреживание) на установке КТО-100.

Вопрос (Ивашина Т.А.): Имеет ли предприятие собственный полигон для размещения отходов?

Ответ (Бизяев П.А.): Нет. ООО «СК «РУСВЬЕТПЕТРО» не имеет собственного полигона для размещения отходов, включенного в ГРОРО (государственный реестр объектов размещения

отходов).

Вопрос (Молчанов А.В.): Имеются ли в границах земельных участков зеленые насаждения?

Ответ (Разина Е.Г.): Нет. Проектируемые объекты располагаются на существующей площадке. Площадка отсыпана и спланирована. Дополнительный отвод не требуется.

Вопрос (Молчанов А.В.): Можно увидеть расположение объекта на космоснимках?

Ответ (Зуев П.А.): Да. Расположение объекта можно увидеть на космоснимках, в доступных интернет сервисах. Участок работ расположен на территории, ограниченной координатами:

- с северо-востока 67°52' СШ, 58°38' ВД;
- с юго-запада - 67°47' СШ, 58°15' ВД.

Вопрос (Молчанов А.В.): Почему не использованы космоснимки в презентации?

Ответ (Зуев П.А.): На ранее проводившихся общественных слушаниях таких замечаний не было. Поэтому в данной презентации расположение объекта на космоснимках не представлено. Мы учтем данное замечание и в последующих презентациях будем приводить космоснимки с расположением объекта.

По результатам проведенных общественных обсуждений, председателем обсуждений были сформированы **итоговые выводы:**

Общественные обсуждения проектной документации по объекту **1197 «Обустройство Западно-Хоседаюского месторождения ЦХП (блок №3). Дополнительные скважины на кустовой площадке №6»** считать состоявшимися, реализацию проекта осуществить после получения положительного заключения государственной экологической экспертизы.

По итоговым выводам общественных обсуждений возражений, замечаний и предложений не поступило.

Неотъемлемой частью протокола являются следующие приложения:

- | | |
|----------------|---|
| Приложение № 1 | Лист регистрации участников общественных обсуждений намечаемой хозяйственной и иной деятельности |
| Приложение № 2 | Журнал регистрации замечаний и предложений, поступивших от участников общественных обсуждений намечаемой хозяйственной и иной деятельности по объекту: 1197 «Обустройство Западно-Хоседаюского месторождения ЦХП (блок №3). Дополнительные скважины на кустовой площадке № 6» |
| Приложение № 3 | Доклад об основных аспектах реализации намечаемой деятельности по объекту «Обустройство Западно-Хоседаюского месторождения ЦХП (блок №3). Дополнительные скважины на кустовой площадке № 6» |
| Приложение № 4 | Ответы на замечания и предложения, поступившие в период ознакомления с проектной документацией с 12.03.2021 г. по 12.04.2021 г. |

Председатель обсуждений



Т.А. Ивашина

Секретарь обсуждений



П.А. Зуев

Представители Заказчика
ООО «СК РУСВЬЕТПЕТРО»



В.И. Лекомцев



П.А. Бизяев



Н.В. Прокопьев



В.С. Шушпанов

Представитель Департамента природных
ресурсов, экологии и агропромышленного
комплекса Ненецкого автономного округа



Судачинский м.с. Природного

А.В. Молчанов

21.05.21

Представители генерального проектировщика
АО «Гипровостокнефть»



А.С. Горев



В.А. Бондарь



Е.Г. Разина



Д.Л. Сошников

Замечания

к протоколу общественных обсуждений намечаемой хозяйственной и иной деятельности на территории муниципального образования «Муниципальный район «Заполярный район» и её возможном воздействии на окружающую среду по объекту: «Обустройство Западно-Хоседаюсского месторождения ЦХП (блок № 3). Дополнительные скважины на кустовой площадке № 6» состоявшимся 12 апреля 2021 года в поселке Искателей Ненецкого автономного округа.

Согласно данным публичной кадастровой карты в границах земельных участков с кадастровыми номерами 83:00:080001:1020, 83:00:080001:2142 и 83:00:080001:3795 находится водный объект (болото) береговые линии которого не установлены. Необходимо предусмотреть мероприятия в соответствии с водным законодательством Российской Федерации.

21 мая 2021 года



А. В. Молчанов

ЛИСТ РЕГИСТРАЦИИ

участников общественных обсуждений проектной документации, содержащей материалы оценки воздействия на окружающую среду хозяйственной и иной деятельности (ОВОС) по объекту:



«Обустройство Западно-Хоседаюского месторождения ЦХП (блок №3). Дополнительные скважины на кустовой площадке №6»






12 апреля 2021 г

14 часов 00 минут МСК

Заказчик: ООО «СК «РУСВЬЕТПЕТРО»

Генеральный проектировщик: АО «Гипровостокнефть»

№ п/п	Для физических лиц: Ф.И.О; Для юридических лиц: наименование организации, Ф.И.О представителя, должность	Предприятие, организация, занимаемая должность	Адрес, контактный телефон	Подпись
1	Лекомцев Виталий Иванович	ООО «СК «РУСВЬЕТПЕТРО», заместитель генерального директора по капитальному строительству	г. Москва, Дмитровский проезд, д. 10, стр. 1, тел (495) 748-66-11 доб. 6004	
2	Бизяев Павел Алексеевич	ООО «СК «РУСВЬЕТПЕТРО», начальник управления по капитальному строительству	г. Москва, Дмитровский проезд, д. 10, стр. 1, тел (495) 748-66-11 доб. 6798	
3	Прокопьев Николай Валерьевич	ООО «СК «РУСВЬЕТПЕТРО», заместитель начальника управления капитального строительства	г. Москва, Дмитровский проезд, д. 10, стр. 1, тел (495) 748-66-11 доб. 6308	
4	Шушпанов Вячеслав Сергеевич	ООО «СК «РУСВЬЕТПЕТРО», заместитель начальника отдела проектно-изыскательских работ и согласования проектов	г. Москва, Дмитровский проезд, д. 10, стр. 1, тел (495) 748-66-11 доб. 6414	
5	Горев Андрей Сергеевич	АО «Гипровостокнефть», главный инженер проекта	г. Самара, ул. Красноармейская, 93, тел. (846) 278-53-43, +79171400378	
6	Зуев Павел Александрович	АО «Гипровостокнефть», начальник отдела технико-экономических	г. Самара, ул. Красноармейская, 93, тел	

№ п/п	Для физических лиц: Ф.И.О; Для юридических лиц: наименование организации, Ф.И.О представителя, должность	Предприятие, организация, занимаемая должность	Адрес, контактный телефон	Подпись
		исследований и природоохранного проектирования	(846) 276-26-00 доб. 43-90, +79277122362	
7	Бондарь Владимир Александрович	АО «Гипровостокнефть», главный специалист отдела технико-экономических исследований и природоохранного проектирования	г. Самара, ул. Красноармейская, 93 тел. (846) 276-26-00 доб. 46-62	
8	Разина Елена Геннадьевна	АО «Гипровостокнефть», главный специалист отдела технико-экономических исследований и природоохранного проектирования	г. Самара, ул. Красноармейская, 93 тел. (846) 276-26-00 доб. 46-70	
9	Сошников Дмитрий Людвигович	АО «Гипровостокнефть», заведующий группой отдела технико-экономических исследований и природоохранного проектирования	г. Самара, ул. Красноармейская, 93 тел. (846) 278-53-49	
10	Ивашина Татьяна Андреевна	Администрация Заполярного района, специалист отдела ЖКХ, энергетики, транспорта и экологии	Ненецкий автономный округ, Заполярный р-н, пос. Искателей, ул. Губкина, д. 10, тел. (81853) 4-79-60	
11	Молчанов Антон Валерьевич	Департамент природных ресурсов, экологии и агропромышленного комплекса Ненецкого автономного округа, главный консультант сектора государственного контроля управления природных ресурсов и экологии	Ненецкий автономный округ, г. Нарьян-Мар, ул. Выучейского, д. 36, тел. (81853) 2-38-65	

№ п/п	Для физических лиц: Ф.И.О; Для юридических лиц: наименование организации, Ф.И.О представителя, должность	Предприятие, организация, занимаемая должность	Адрес, контактный телефон	Подпись

Лист регистрации закрыт 12.04.2021

Начальник отдела технико-экономических исследований и
природоохранного проектирования АО «Гипровостокнефть»
Зуев П.А.